

INFORME DE MONITOREO DE MEDIOS*

Fecha: 10/07/2024

Semananº28

Coordinación de Vigilancia Epidemiológica

*Vigilancia basada en eventos de interés epidemiológico mediante el monitoreo de medios abiertos de comunicación locales y nacionales.

Reporte de eventos:

Amenaza	Tema	Medio	Fecha	Resumen	Liga	Prioridad	Verificación
Social	Acoso psicológico en escuelas	El Sol de Cuernavaca	10 julio 2024	Los casos de acoso psicológico entre alumnos de escuelas del nivel básico incrementaron durante el último ciclo escolar, manifestó Gloria Estefany Beltrán Reyes, integrante del área de prevención del Consejo Ciudadano de Seguridad.	https://www.elsoldecuernavaca.com.mx/local/acoso-psicologico-aumenta-en-escuelas-consejo-ciudadano-12218505.html	Bajo	Ratificado
RSI	Reactivación de vuelos comerciales	Diario de Morelos	10 julio 2024	En un esfuerzo estratégico para transformar el transporte aéreo en Morelos, la gobernadora electa, Margarita González Saravia, encabezó una mesa de trabajo en el Aeropuerto Internacional Mariano Matamoros de Cuernavaca con el objetivo de reactivar los vuelos comerciales y de carga internacional.	https://www.diariodemorelos.com/noticias/regresa-margarita-al-aeropuerto-mariano-matamoros-con-la-sct	Bajo	Ratificado
Biológico	Mega operativo vs Dengue	La Unión	10 julio 2024	La Secretaría de Salud, a través de Servicios de Salud de Morelos (SSM), informó que con el objetivo de fortalecer las acciones contra las arbovirosis se activó el megaoperativo contra el dengue, zika y chikungunya para eliminar criaderos de mosquitos en los municipios de Cuautla, Puente de Ixtla, Xoxocotla y Zacatepec.	https://www.launion.com.mx/morelos/avances/noticias/253269-activan-autoridades-sanitarias-megaoperativo-contra-dengue-en-diversos-municipios.html	Bajo	Ratificado
Biológico	Identificación oportuna de cáncer infantil	La Unión	10 julio 2024	El cáncer infantil es una enfermedad que en caso de ser detectado a tiempo tiene muy buen pronóstico y puede curarse, indicó la oncóloga pediatra, coordinadora del Programa OncoCREAN en el Hospital General Regional con Medicina Familiar (HGR/MF) No. 1, en Cuernavaca, Nayelit Barrera Vázquez.	https://www.launion.com.mx/morelos/avances/noticias/253267-pide-imss-morelos-a-padres-detectar-con-oportunidad-sintomas-de-cancer-en-ninas-y-ninos.html	Bajo	Ratificado
Biológico	Prevención de dengue	La Unión	10 julio 2024	Aunado a lo anterior, se avanzó en las labores de nebulización en la colonia Gabriel Tepepa por parte del personal de la Subdirección de Salud municipal, en coordinación con la Jurisdicción Sanitaria Número III de los Servicios de Salud de Morelos (SSM), Protección Civil y el área de Panteones, que visitaron 880 casas en 51 manzanas con el objetivo de erradicar la propagación del mosquito transmisor del dengue, zika y chikungunya entre la población.	https://www.launion.com.mx/morelos/cuautla/noticias/253272-retiran-una-tonelada-de-cacharros-en-cuautla.html	Bajo	Ratificado
Biológico	Prevención de dengue en Cuautla	La Unión	10 julio 2024	Después de una reunión con el área de Vectores de la Jurisdicción Sanitaria Número III (JS-III), el alcalde de Cuautla, Rodrigo Arredondo, dio a conocer que se llevarán a cabo las labores preventivas de nebulización y descacharización para evitar la formación de criaderos del mosquito Aedes aegypti.	https://www.launion.com.mx/morelos/cuautla/noticias/253174-inician-acciones-preventivas-contra-el-dengue-en-cuautla.html	Bajo	Ratificado
Biológico	Reactivación de aeropuerto Mariano Matamoros	La Jornada	10 julio 2024	En un esfuerzo para transformar el transporte aéreo en Morelos, la gobernadora electa, Margarita González Saravia, encabezó una mesa de trabajo en el Aeropuerto Internacional Mariano Matamoros de Cuernavaca con el objetivo de reactivar los vuelos comerciales y de carga internacional.	https://www.lajornadamorelos.mx/sociedad/avanza-la-reactivacion-del-aeropuerto-mariano-matamoros/	Bajo	Ratificado
Volcánico	Monitoreo volcánico	La Crónica	10 julio 2024	La Coordinación Estatal de Protección Civil Morelos (CEPCM) informa que de acuerdo al monitoreo mantenido en las últimas 24 horas por el Centro Nacional de Prevención de Desastres (Cenapred), Se detectaron 43 exhalaciones de baja intensidad.	https://lacronicademorelos.com/informe-de-monitoreo-del-volcan-popocatepetl-31/	Bajo	Ratificado



<http://ssm.gob.mx>



Servicios de Salud Morelos



@MorelosSalud

Callejón Borda N°3 Col. Centro C.P. 62000
Teléfono (777) 312 62 31 / 314 33 36 ext. 222

Calle Gómez Azcárate No. 205, Col. Lomas de la Selva
C.P. 62270, Cuernavaca, Morelos. Tel.: 777 102 25 56

INFORME DE RIESGOS METEOROLÓGICOS

Fecha: 10/07/2024

Semananº28

Coordinación de Vigilancia Epidemiológica

Fuente: Servicio Meteorológico Nacional de México, CONAGUA. <https://proteccioncivil.morelos.gob.mx/>

LA ONDA TROPICAL No. 8 Y CANALES DE BAJA PRESIÓN PRODUCIRÁN LLUVIAS PUNTUALES INTENSAS, QUE PODRÍAN GENERAR ENCHARCAMIENTOS O INUNDACIONES, EN EL NORESTE, ORIENTE, OCCIDENTE, SUR Y SURESTE DEL PAÍS

Este día, la **onda tropical No. 8** avanzará sobre el centro, sur y occidente de la República Mexicana, ocasionando lluvias fuertes a muy fuertes acompañadas con descargas eléctricas y posible caída de granizo en las regiones mencionadas, pronosticándose lluvias puntuales intensas en Jalisco, Colima, Michoacán, Puebla y Guerrero. Por otra parte, **canales de baja presión** se extenderán sobre las sierras Madre Occidental y Oriental, además de la península de Yucatán y el sureste mexicano; en combinación con **inestabilidad en niveles altos de la atmósfera** y con el **ingreso de humedad** procedente del océano Pacífico y golfo de México, producirán lluvias fuertes a puntuales intensas con descargas eléctricas y posible caída de granizo en dichas regiones. Simultáneamente, se prevén rachas de viento fuertes a muy fuertes con posible formación de **torbellinos o tornados** en Chihuahua, Coahuila, Nuevo León y Tamaulipas. Durante la noche, una **nueva onda tropical** se aproximará al oriente de la península de Yucatán, reforzando la probabilidad de lluvia en dicha península. Finalmente, prevalecerá el ambiente muy caluroso a extremadamente caluroso sobre el noroeste del territorio nacional, con temperaturas máximas superiores a 45 °C en zonas de Baja California y Sonora.

Para más información sobre la **tormenta tropical Beryl** en el océano Atlántico, consultar:
<https://smn.conagua.gob.mx/es/pronosticos/aviso/aviso-de-ciclón-tropical-en-el-oceano-atlantico>

Lluvias muy fuertes con puntuales intensas (50 a 75 mm):

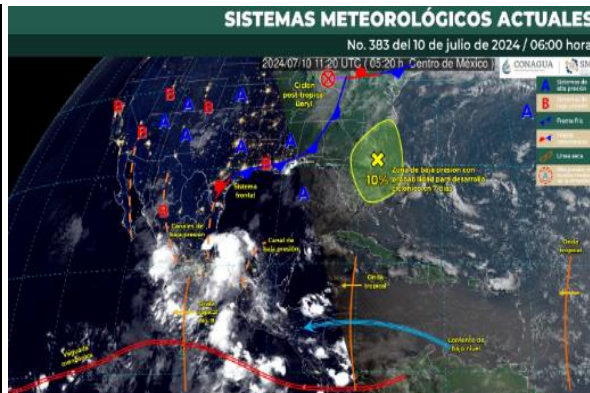
Querétaro, Hidalgo, Estado de México y **Morelos**.

Temperaturas mínimas 0-5 °C:

Estado de México, Puebla y Veracruz.

Pronóstico en región Mesa Central:

Por la mañana, ambiente fresco y bancos de niebla en zonas altas; frío en zonas montañosas de Puebla. **En el transcurso del día, cielo medio nublado a nublado, con probabilidad de lluvias** puntuales intensas en Puebla; **muy fuertes en** Querétaro, Hidalgo y **Morelos**, así como fuertes en Guanajuato y Tlaxcala; todas con descargas eléctricas y posible caída de granizo, además, *podrían reducir la visibilidad, ocasionar inundaciones y deslaves, asimismo, incremento en los niveles de ríos y arroyos*. Por la tarde, ambiente templado a cálido. Viento de dirección variable de 10 a 25 km/h en la región, con rachas de 40 a 60 km/h en Guanajuato y de 30 a 50 km/h en Querétaro, Hidalgo, Puebla y Tlaxcala.



Recomendaciones de Protección Civil

LLUVIAS ALTAS E INUNDACIONES:

- Localiza los lugares altos y las rutas por donde puedas llegar a los refugios temporales. Infórmate a través de los medios de comunicación y redes sociales oficiales de los avisos o pronósticos de lluvias.
- Obedece las recomendaciones de las unidades de Protección Civil.
- No invadas las zonas cercanas a los ríos.
- Evita cruzar puentes cuando el nivel del río lo alcance.
- Si habitas en cañadas o laderas muy inclinadas, evita acercarte al río, ya que éste puede arrastrar piedras, lodo, troncos de árboles y otros escombros que pueden causarte daño.
- Práctica con tiempo una evacuación pronta, hacia la zona más segura, alta y cercana. Evita caminar en zonas inundadas
- Evita cruzar cualquier río en vehículo o caminando, y mantente lejos de la corriente.

Nivel de moderado

Existe riesgo meteorológico para la población en general.

Los riesgos se presentan debido a lluvias intensas y prolongadas, que se acumulan en zonas bajas con drenaje deficiente, por las pendientes que son reducidas o por arroyos azolvados. Este tipo de inundaciones se presentan por la topografía del terreno, a que los suelos son impermeables (no permiten la infiltración al suelo) y porque se rebasa la capacidad de conducción de las corrientes de agua, barrancas y apantles. Debido al gran número de barrancas en la Región, existen riesgos de inundación ocasionados por el desbordamiento de las mismas.



<http://ssm.gob.mx>



Servicios de Salud Morelos



@MorelosSalud

Callejón Borda N°3 Col. Centro C.P. 62000
Teléfono (777) 312 62 31 / 314 33 36 ext. 222

**Calle Gómez Azcárate No. 205, Col. Lomas de la Selva
C.P. 62270, Cuernavaca, Morelos. Tel.: 777 102 25 56**

INFORME DE MONITOREO VOLCÁNICO Y SISMOLÓGICO


Fecha: 10/07/2024

Semana N°28

Coordinación de Vigilancia Epidemiológica

Fuente: Servicio Sismológico Nacional, UNAM. / Centro nacional de Prevención de Desastres (CENAPRED)-SEGOB, SENEAM-SCT y NOAA.

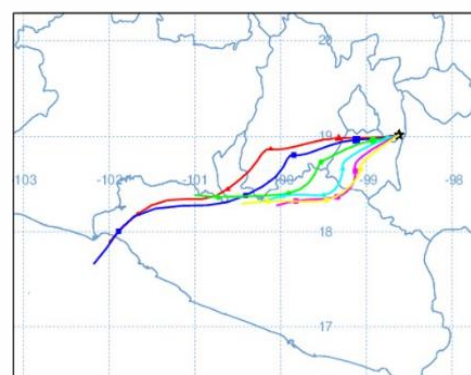
En las últimas 24 horas, mediante los sistemas de **monitoreo del volcán Popocatepetl**, se detectaron **43 exhalaciones** de baja intensidad, acompañadas de vapor de agua, otros gases volcánicos y en ocasiones de ligeras cantidades de ceniza. Durante la mañana y **al momento de este reporte se observa una ligera emisión de vapor de agua y otros gases volcánicos que se dispersan con dirección oeste.**


NIVEL DE ALERTA		AMARILLO-FASE 2	RECOMENDACIONES PARA LA FASE AMARILLO FASE 2
		<p>El volcán presenta incremento en su actividad, con explosiones esporádicas:</p> <ul style="list-style-type: none"> Pluma continúa de vapor de agua y gas. Caída de ceniza leves a moderadas en poblaciones cercanas. Lanzamiento de fragmentos incandescentes y posibilidad de flujos piroclásticos de corto alcance asociado a las explosiones. Crecimiento y destrucción de domos de lava. Flujos de lodo o escombros de corto alcance. 	<ol style="list-style-type: none"> Continuar con el radio de seguridad de 12 km, por lo que la permanencia en esa área no está permitida. Controlar el tránsito entre Santiago Xalitlintla y San Pedro Nexapa, vía Paso de Cortés. A las autoridades de Protección Civil, mantener sus procedimientos preventivos, de acuerdo con sus planes operativos. A la población se le recomienda eleva la atención a los avisos de las autoridades de su localidad y se exhorta a no acercarse al volcán, y mucho menos al cráter. Mantenerse fuera de cañadas ante posibles flujos de lodo, principalmente en temporada de lluvias.

PRONOSTICO DE CAIDA DE CENIZA

En caso de una exhalación de ceniza volcánica, el pronóstico de trayectoria hacia el oeste y suroeste, cambiando al oeste-suroeste (simulando exhalación cada hora en las próximas 6 horas), a su paso por la zona sureste, centro-sur, sur y suroeste del Estado de México; **zona noreste, norte, noroeste, centro, oeste, suroeste y sur del estado de Morelos** y zona norte del estado de Guerrero, para las **primeras 12 horas de pronóstico** (de las 14:00 a las 02:00 hora local). Posteriormente, para las **últimas 12 horas de pronóstico** (de las 02:00 a las 14:00 hora local del día siguiente), las trayectorias continuarían sobre la zona suroeste del Estado de México; **zona sur y sur-suroeste del estado de Morelos**; zona nr-noreste, norte, centro-norte, noroeste y oeste del estado de Guerrero; zona este del estado de Michoacán y algunas sobre el Océano Pacífico.

SIN PRONOSTICO DE CAIDA DE CENIZA PARA EL ESTADO



SISMOS	Se registró sismo de magnitud de 4.0 grados Richter, a las 17:12:36 hrs con localización del epicentro a 61 km al oeste de Cintalapa, Chiapas. NO PERCIBIDO EN EL ESTADO DE MORELOS.		
	REPORTE DE DAÑOS A LA POBLACION		
	PROTECCIÓN CIVIL	Sin reporte de daños a la población ni a la infraestructura en salud.	



<http://ssm.gob.mx>



Servicios de Salud Morelos



@MorelosSalud

Callejón Borda N°3 Col. Centro C.P. 62000
Teléfono (777) 312 62 31 / 314 33 36 ext. 222

**Calle Gómez Azcárate No. 205, Col. Lomas de la Selva
C.P. 62270, Cuernavaca, Morelos. Tel.: 777 102 25 56**

INFORME DE MONITOREO DE TEMPERATURAS Y CALIDAD DEL AIRE

Fecha: 10/07/2024

Semana N°28

Coordinación de Vigilancia Epidemiológica

Fuente: Comisión Estatal de Agua (CEAGUA)

PRONOSTICO DE TEMPERATURAS POR MUNICIPIO						TEMPERATURAS MÁXIMAS Y MÍNIMAS, ULTIMAS 24 HRS	
Municipio	Min.	Max.	Municipio	Min.	Max.	Mínimas	Máximas
Amacuzac	18°	33°	Tepalcingo	20°	31°	Huitzilac 11° 20°	Tlaquitenango 20° 36°
Cuautla	18°	29°	Ayala	20°	32°	Tetela del Volcán 12° 22°	Jojutla 21° 34°
Jiutepec	18°	31°	Huitzilac	11°	20°	Totolapan 14° 24°	Axochiapan 20° 32°
Temixco	17°	34°	Tepoztlán	15°	29°	Ocuituco 14° 24°	Zacatepec 20° 31°
Tlaltizapán	20°	32°	Zacualpan	15°	26°		
Axochiapan	20°	32°	Tlaquitenango	20°	36°		
Cuernavaca	15°	29°	Puente de Ixtla	20°	35°		
Jojutla	21°	34°					



CALIDAD DEL AIRE

ÍNDICE AIRE Y SALUD	NIVEL DE RIESGO ASOCIADO	RECOMENDACIONES	
		GRUPOS SENSIBLES	PARA TODA LA POBLACIÓN
<p>Estación de Monitoreo Cuernavaca Centro, Morelos</p> <p>80 Moderado Updated on Wed. 6:00 temperature: 18°C</p> <p>current past 2 days</p> <p>PM2.5 AQI 80 30 132</p> <p>PM10 AQI 10 9 41</p>	<p>Moderado</p> <p>Las personas sensibles pueden experimentar síntomas respiratorios (asmáticos), posible agravamiento de enfermedad pulmonar y cardiaca en personas con enfermedad cardiopulmonar y adultos mayores.</p>	<p>Considera reducir las actividades físicas vigorosas al aire libre.</p>	<p>Disfruta las actividades al aire libre.</p>



<http://ssm.gob.mx>



Servicios de Salud Morelos



@MorelosSalud

Callejón Borda N°3 Col. Centro C.P. 62000
Teléfono (777) 312 62 31 / 314 33 36 ext. 222

Calle Gómez Azcárate No. 205, Col. Lomas de la Selva
C.P. 62270, Cuernavaca, Morelos. Tel.: 777 102 25 56

INFORME DE MONITOREO EPIDEMIOLÓGICO

Fecha: 10/07/2024

Semanan°28

Coordinación de Vigilancia Epidemiológica

Fuente: Jurisdicciones Sanitarias del estado de Morelos.

JURISDICCION SANITARIA I:

- ☞ AL MOMENTO DE ESTE REPORTE Y COMO PARTE DEL SEGUIMIENTO A LOS CASOS DE IMPORTANCIA EPIDEMIOLOGICA **LA UIES ESTATAL NO HA RECIBIDO INFORME DE EVENTOS EXTRAORDINARIOS DE NOTIFICACION INMEDIATA** POR PARTE DE LA JURISDICCION SANITARIA DE:
- **TEMPERATURAS NATURALES EXTREMAS**

JURISDICCION SANITARIA II:

- ☞ AL MOMENTO DE ESTE REPORTE Y COMO PARTE DEL SEGUIMIENTO A LOS CASOS DE IMPORTANCIA EPIDEMIOLOGICA **LA UIES ESTATAL NO HA RECIBIDO INFORME DE EVENTOS EXTRAORDINARIOS DE NOTIFICACION INMEDIATA** POR PARTE DE LA JURISDICCION SANITARIA DE:
- **TEMPERATURAS NATURALES EXTREMAS**

JURISDICCION SANITARIA III:

- ☞ AL MOMENTO DE ESTE REPORTE Y COMO PARTE DEL SEGUIMIENTO A LOS CASOS DE IMPORTANCIA EPIDEMIOLOGICA **LA UIES ESTATAL NO HA RECIBIDO INFORME DE EVENTOS EXTRAORDINARIOS DE NOTIFICACION INMEDIATA** POR PARTE DE LA JURISDICCION SANITARIA DE:
- **TEMPERATURAS NATURALES EXTREMAS**



<http://ssm.gob.mx>



Servicios de Salud Morelos



@MorelosSalud

Callejón Borda N°3 Col. Centro C.P. 62000
Teléfono (777) 312 62 31 / 314 33 36 ext. 222

**Calle Gómez Azcárate No. 205, Col. Lomas de la Selva
C.P. 62270, Cuernavaca, Morelos. Tel.: 777 102 25 56**